

ESTADIO
BANORTE

Servicio especial de Transporte Público

Partido América vs Pumas
03 de mayo 2026



AMÉRICA

vs



PUMAS

Horarios del evento



Fecha
03 de mayo



Cierre del
Polígono
12:00 h



Apertura de
Puertas
13:30 h






Horario de
Partido
17:00 h

Circuitos directos de apoyo con conexión al Sistema Movilidad Integrada



Conexión con el Sistema de Movilidad Integrada:

-  Línea 3 STC Metro - Estación Universidad
-  Línea 2 STC Metro - Estación Tasqueña
-  Línea 1 Metrobús - Estación Perisur

Costo regular del servicio

-  Estación Perisur
-  CETRAM Tasqueña
-  CETRAM Universidad

Santa Úrsula / Santo Tomás



Servicio Park & Ride

Inicio de servicio desde las 13:00 h

Origen	Destino
Auditorio (Calle Auditorio Nacional s/n esquina Av. Paseo de la Reforma)	CETRAM Huipulco
Centro comercial Santa Fe (Juan Salvador Agraz 30-20 Lomas de Santa Fe, Contadero)	
Six Flags (Estacionamiento parque de diversiones, Carr. Picacho-Ajusco Km 1.5, Jardines del Ajusco)	
Parque Ecológico Xochimilco (Canal de Garay, Anillo Periférico I)	
Plaza Carso (Lago Zúrich 245)	Santa Úrsula /Santo Tomás

Costo: \$22.50



Estacionamientos Remotos



1.- Auditorio Nacional

2.- Plaza Carso

**3.-Centro Comercial
Santa Fe**

4.- Six Flags

**5.- Parque Ecológico
Xochimilco**

6.- San Jerónimo

Servicio Ride

Costo \$22.50

Inicio de servicio desde las 13:00 h.

Origen		Destino
Bellas Artes (Av. Juárez y Eje Central)		Santa Úrsula /Santo Tomás
Estadio Olímpico Universitario (Terminal C.U. Trolebús L7 Av. Universidad 4223, C.U.)		
Reforma (Ángel de la Independencia)		
Palacio de los Deportes (Sobre Circuito Interior, frente al Palacio de los Deportes)		
Parque México (Av. Sonora, casi esquina con Av. México)		CETRAM Huipulco
San Jerónimo (Tarasquillo S/n, San Jerónimo Lídice)		
CETRAM Constitución de 1917		

ESTADIO
BANORTE



Tren Ligero

Servicio Directo




Directo de Estación Tasqueña a Estación Estadio Azteca.

Servicio Ordinario



Operación habitual, omitiendo la parada Estación Estadio Azteca.



Movilidad activa

Bicicletas públicas

Servicio de 800 bicicletas por parte del Sistema de Transporte Público **ECOBICI** con conexión al estadio.

Se contemplan 4 **puntos de inicio y/o término de para uso del servicio.**

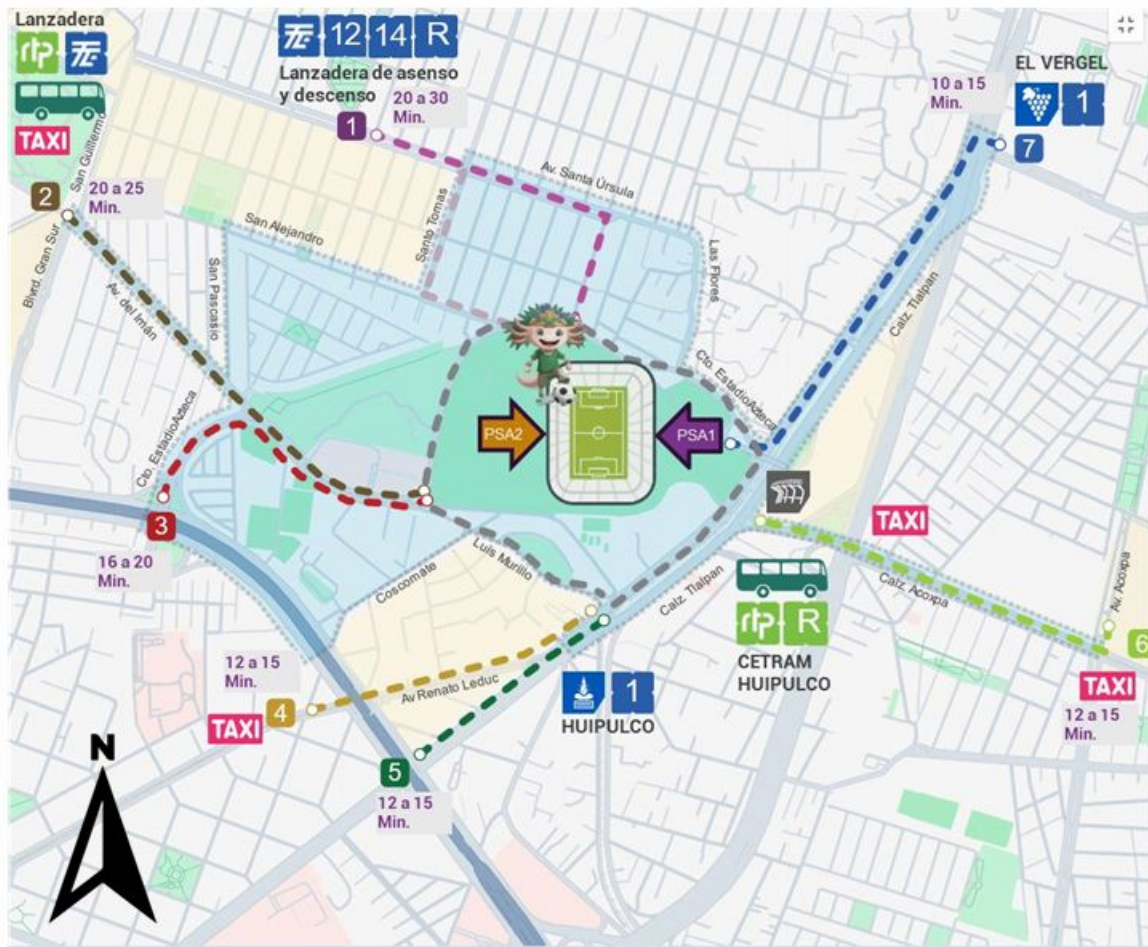
1. Parque Cerro San Antonio
2. Camellón de Anillo de Circunvalación
3. Exconvento de Churubusco
4. Bajo puente de Viaducto Tlalpan



Movilidad Activa (Rutas Semipeatonales)

Se consideran 7 rutas semipeatonales que conecten con diferentes servicios de transporte.

1. Santa Úrsula
2. Parque Cantera
3. Av. Estadio Azteca
4. Periférico y Renato Leduc
5. Periférico y Calz. de Tlalpan
6. Paseo Acoxa
7. Calzada de Tlalpan



Bahías de ascenso y descenso

Taxis y servicios de aplicación

Se ofrecerán **ubicaciones específicas** para los servicios de taxis y servicios de aplicación.

1. Viaducto Tlalpan y Acoxpa
2. Renato Leduc y Anillo Periférico
3. Av. Acoxpa y Calzada Acoxpa
4. Acoxpa y División del Norte
5. Blvd. Gran Sur y Av. del Imán

1,000 taxis disponibles para el servicio



Implementación ATM (Área de Transferencia Modal)

Como parte del plan operativo para el desvío de rutas de transporte concesionado y la liberación del CETRAM Huipulco, se propone una zona de ascenso y descenso sobre la lateral de Viaducto Tlalpan para las 16 rutas que operan en el CETRAM.

Rutas y corredores reubicados

